

สรุปผลการประมาณราคาก่อสร้าง (งบกลางประจำปีงบประมาณ 2562)

ส่วนราชการ องค์การบริหารส่วนตำบลบ่อสุพรรณ ฝ่ายประมาณราคา

ประเภทงาน ขุดลอกคลองดินระบายน้ำ

เจ้าของโครงการ องค์การบริหารส่วนตำบลบ่อสุพรรณ

สถานที่ก่อสร้าง หมู่ 4 (บ้านดอนตำลึง) หมู่ 17 (บ้านโปงตาเทียน) หมู่ 9 (บ้านหนองเฝ้า)

หน่วยงานออกแบบแปลนและรายการ กองช่างองค์การบริหารส่วนตำบลบ่อสุพรรณ

แบบเลขที่ -

ประมาณราคาตามแบบ ปร.4 จำนวน 1 แผ่น

ประมาณราคา เมื่อวันที่ 12 มิ.ย. 2562

ลำดับที่	รายการ	ค่าวัสดุและค่าแรงงาน รวมเป็นเงิน (บาท)	Factor F	ค่าก่อสร้างทั้งหมด รวมเป็นเงิน (บาท)	หมายเหตุ
1	ประเภทงานอาคาร				เงื่อนไขทั้งหมดอยู่
2	ประเภทงานทาง				ในรูปของ Factor F
3	ประเภทงานชลประทาน	365,309.20	1.3380	488,783.70	แล้ว
4	ประเภทงานสะพานและท่อเชื่อม				
	เงื่อนไข				
	เงินล่วงหน้าจ่าย.....0%.....				
	เงินประกันผลงานหัก.....5%.....				
	ดอกเบี้ยเงินกู้.....6%.....				
	ภาษี (VAT).....7%.....				
สรุป	รวมค่าก่อสร้างเป็นเงินทั้งสิ้น			488,783.70	
	ขอเพียง			488,000.00	
	(-ตัวอักษร-) (-สี่แสนแปดหมื่นแปดพันบาทถ้วน-)				

ขนาดหรือเนื้อที่ กม.

เฉลี่ยราคา กม.ละ

บาท

..... ประธานกำหนดราคากลาง
 นายเดชาติ เก่งสว่าง

..... กรรมการกำหนดราคากลาง
 นายภพกร ลำเลิศ

..... กรรมการกำหนดราคากลาง
 นายนพดล ประสาทสง่างาม

..... เลขาธิการกำหนดราคากลาง
 นายธารณพัฒน์ ปิงอุดม

ความคิดเห็นของนายกององค์การบริหารส่วนตำบลบ่อสุพรรณ.....

.....
 นายธนวัน ตันติเกษตรกิจ

นายกององค์การบริหารส่วนตำบลบ่อสุพรรณ

ใบประมาณราคา (งบกลางประจำปีงบประมาณ 2562)

องค์การบริหารส่วนตำบลสุพรรณ อำเภอสองพี่น้อง จังหวัดสุพรรณบุรี

โครงการขุดลอกคลองดินระบายน้ำ หมู่ 4, 17, 9

จากกิโลเมตรที่ 0+000 ถนนลาดยางสายกระดานป้าย-โป่งอุป (สะพาน) ถึง กิโลเมตรที่ 6+700 ถนนลาดยางสายทุ่งคอก-ดอนตาเพชร (สะพาน)

จุดให้มีสภาพปากกว้าง 10.00 เมตร ลึก 2.50 เมตร ก้นกว้าง 4.00 เมตร ระยะทางยาว 6,700 เมตร

ที่	รายการ	จำนวน	หน่วย	ราคาวัสดุ		ราคาค่าแรง		รวมเป็นเงิน	หมายเหตุ
				ราคา/หน่วย	เป็นเงิน	ราคา/หน่วย	เป็นเงิน		
1	งานขุดลอกวัชพืช	60,300	ตร.ม.			0.944	56,923.20	56,923.20	
2	งานขุดลอกดินด้วยเครื่องจักร	13,400	ลบ.ม.			22.79	305,386.00	305,386.00	
3	ค่าขนย้ายเครื่องจักรไป-กลับ	เหมา	-			3,000.00	3,000.00	3,000.00	
	รวม							365,309.20	

ลงชื่อ.....ผู้ประมาณราคา

(นายธารณพัฒน์ ปิงอุดม)

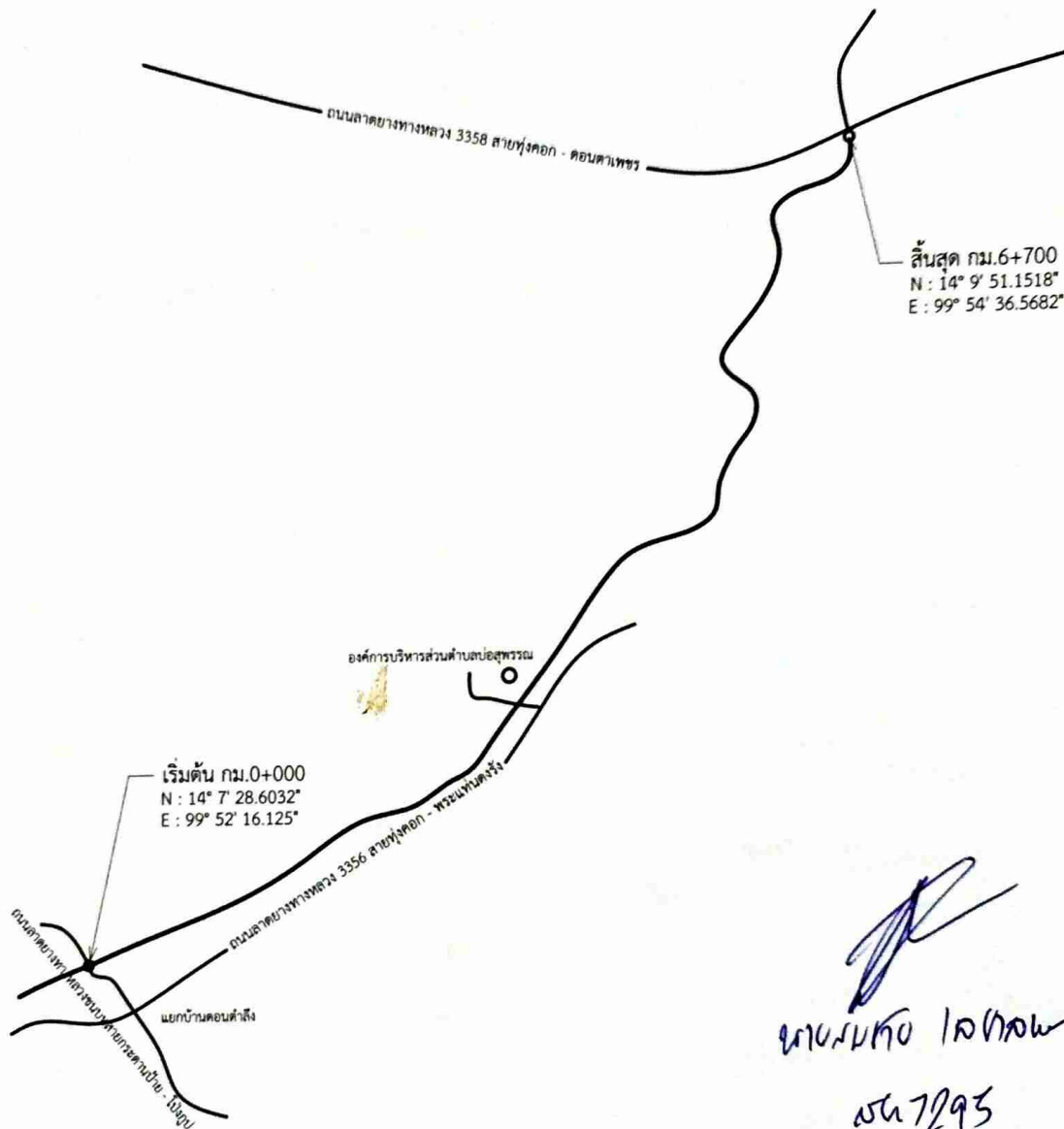
นายช่างโยธาอาวุโส

โครงการ ขุดลอกคลองดินระบายน้ำ หมู่ที่ 4 , 17 , 9

จากกิโลเมตรที่ 0+000 ถนนลาดยางทางหลวงชนบทสายกระดานป้าย - โป่งกูป (สะพาน)

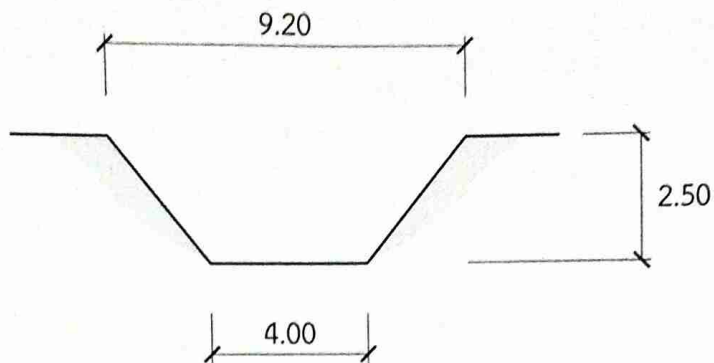
ถึงกิโลเมตรที่ 6+700 ถนนลาดยางทางหลวงสายทุ่งคอก - ดอนตาเพชร

จุดให้มีสภาพปากกว้าง 10.00 เมตร ลึก 2.50 เมตร ก้นกว้าง 4.00 เมตร ระยะทางยาว 6,700 เมตร

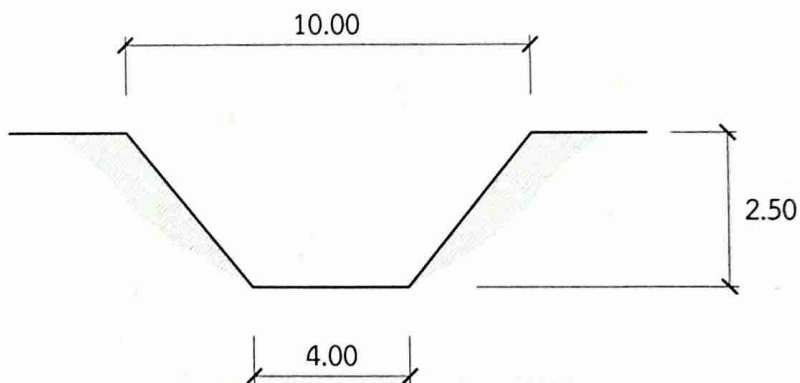


(Signature)
นายสมคิด ใจทอง
๕๓๗๒๙๓

หมายเหตุ ตำแหน่งและสถานที่ก่อสร้างอาจเปลี่ยนแปลงได้โดยปริมาณงานต้องห้ามมิให้ผู้รับจ้างผู้ควบคุมงานพิจารณาความเหมาะสมกับสภาพพื้นที่ และเพื่อประโยชน์ของประชาชน		
	องค์การบริหารส่วนตำบลบ่อสุพรรณ	
	ชื่อโครงการ	ขุดลอกคลองดินระบายน้ำ หมู่ที่ 4 , 17 , 9
	ผู้สำรวจ	นายภพกร ลำเลิศ <i>(Signature)</i>
	ผู้เขียนแบบ	นายศักดิ์ดา รุ่งรัตนพงษ์พร <i>(Signature)</i>
	ผู้ออกแบบ	นายธารณพัฒน์ ปิงอุดม <i>(Signature)</i>
	ผู้ตรวจ	นายเดชิต แสงสว่าง <i>(Signature)</i>
	ผู้อนุมัติ	นายธนวัน ดันติเกษตรกิจ <i>(Signature)</i>



รูปตัดคลองดินระบายน้ำ
(ก่อนดำเนินการ)



รูปตัดคลองดินระบายน้ำ
(หลังดำเนินการ)

(Signature)
นายสมนึก โคกทอง
๙๖ ๗๒๙๕

<p>หมายเหตุ คำแห่งและสถานที่ก่อสร้างอาจเปลี่ยนแปลงได้โดยปริมาณงานต้องเท่าเดิมอยู่ในเขตพื้นที่ของช่างผู้ควบคุมงานเพื่อความเหมาะสมกับสภาพพื้นที่ และเพื่อประโยชน์ประชาชน</p>		
		
<p>องค์การบริหารส่วนตำบลบ่อสุพรรณ</p>		
ชื่อโครงการ	ขุดลอกคลองดินระบายน้ำ หมู่ที่ 4 , 17 , 9	
ผู้สำรวจ	นายภพกร ลำเลิศ	<i>(Signature)</i>
ผู้เขียนแบบ	นายศักดิ์ดา รุ่งรัตนพงษ์พร	<i>(Signature)</i>
ผู้ออกแบบ	นายธารณพัฒน์ ปิงออม	<i>(Signature)</i>
ผู้ตรวจ	นายเดชิต แสงสว่าง	<i>(Signature)</i>
ผู้อนุมัติ	นายธนวัน ดันติเกษตรกิจ	<i>(Signature)</i>